
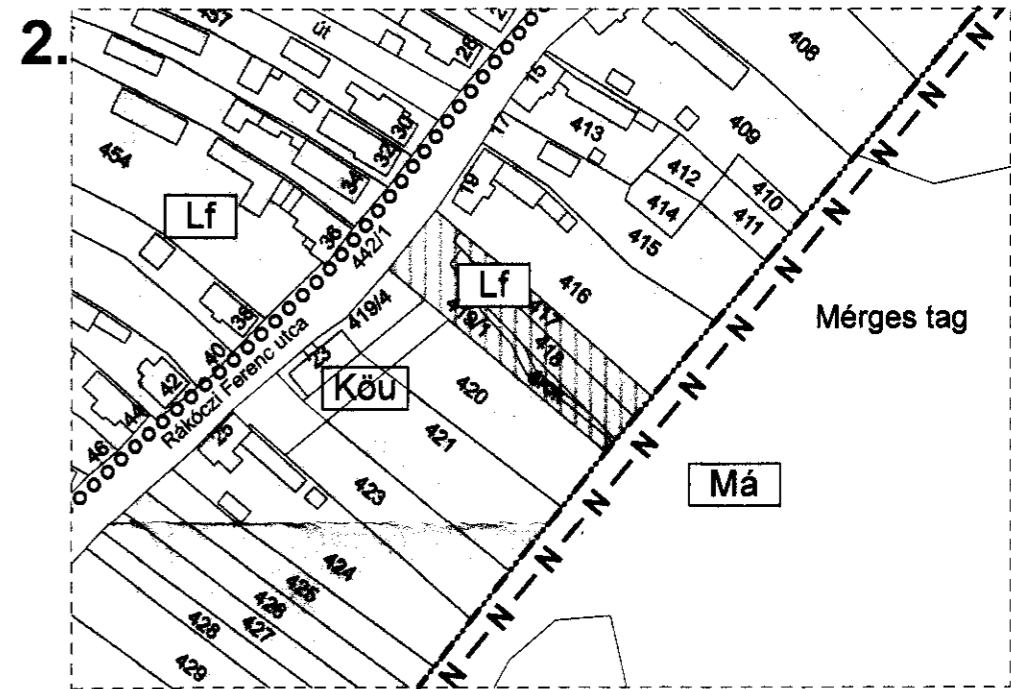
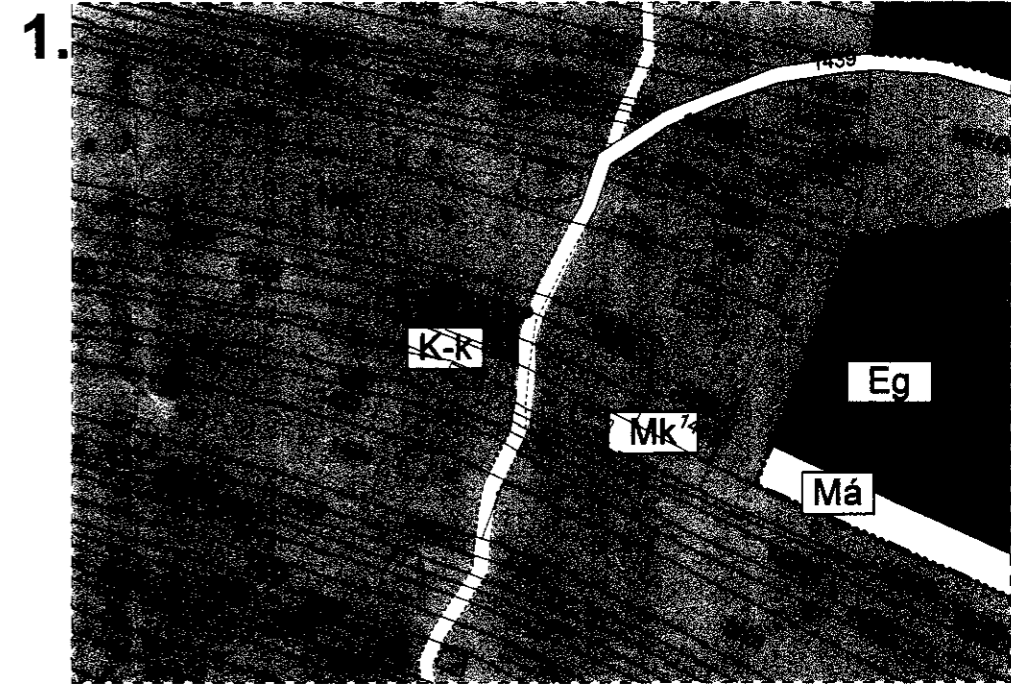
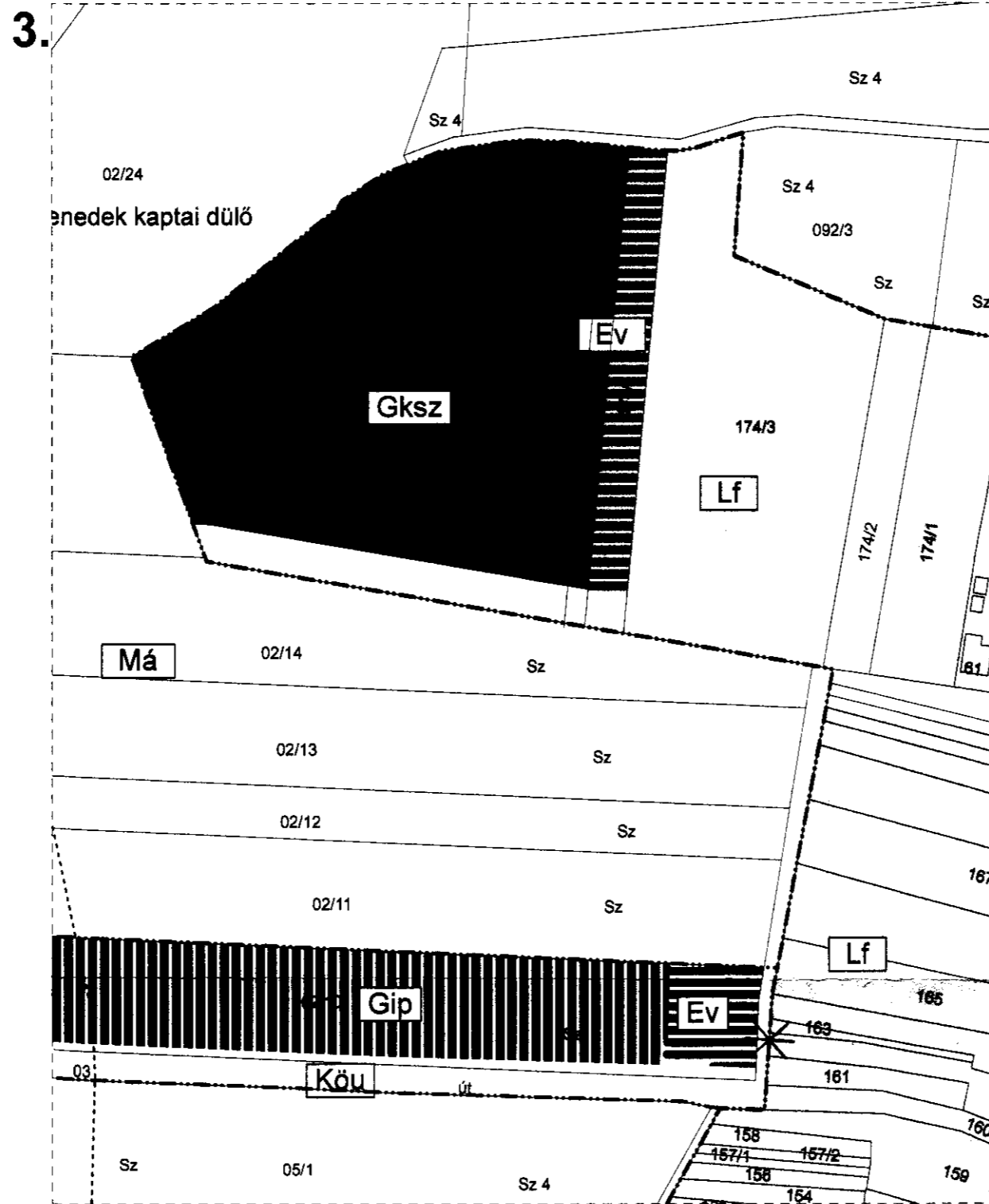


SZERKEZETI TERV JELKULCSA

MEGLÉVŐ / TERVEZETT	
	IGAZGATÁSI TERÜLET HATÁRA
	BELTERÜLET HATÁRA
	ZÁRTKERT HATÁRA
TERÜLETFELHASZNÁLÁSI MÓDOK BEÉPÍTÉSRE SZÁNT TERÜLET LAKÓTERÜLET	
MEGLÉVŐ / TERVEZETT	
	FALUSIAS-
GAZDASÁGI TERÜLET	
	KERESKEDELMI SZOLGÁLTATÓ-
	IPARI-
KÜLÖNLÉGES BEÉPÍTÉSRE SZÁNT TERÜLET	
	KÁPOLNA-
BEÉPÍTÉSRE NEM SZÁNT TERÜLET KÖZLEKEDÉSI TERÜLET	
	KÖZÜTI-
ERDŐTERÜLET	
	VÉDELMI CÉLÚ-
	GAZDASÁGI CÉLÚ-
MEZŐGAZDASÁGI TERÜLET	
	KERTES
	ÁLTALÁNOS
VÍZGAZDÁLKODÁSI TERÜLET	
	VÍZGAZDÁLKODÁSI-
KÖZLEKEDÉS	
	ÖSSZEKÖTŐ ÚT
	KERÉKPÁR ÚT
ORSZÁGOS TÁJ- ÉS TERMÉSZETVÉDELEM	
	NATURA 2000 TERÜLETEK HATÁRA
EGYÉB	
	MEGSZÜNTETŐ JEL
	VÉDŐTÁVOLSÁG HATÁRA



Elfogadva a 36/2011.06.15. számú
Önkormányzati határozattal.

Kerkateskánd, 2011. 06. 17.

Dr. Hercz Judit
közigazgató

HÜBNER TERVEZŐ, KERESKEDELMI ÉS SZOLGÁLTATÓ KFT. 7835 PÉCS, MOGYORÓS KÖZ 3.		7/2011
KERKATESKÁND		V-1
IGAZGATÁSI TERÜLET - RÉSZLETEK		M=1:2000
SZERKEZETI TERV		2011. 05.
MEGRENDELŐ:	KERKATESKÁND KÖZSÉG ÖNKORMÁNYZATA	
VEZETŐ TERVEZŐ:		
MUNKATÁRSÁK:	ÉPÍTÉSZMÉRNÖK:	TÁJRENDEZŐ SZAKMÉRNÖK:
	OKL. ÉPÍTŐMÉRNÖK:	OKLEVELES ÉRTÉSZ:

ÁLLAMI ALAPADATOK FELHASZNÁLÁSÁVAL KÉSZÜLT.