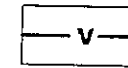
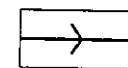
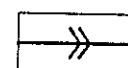
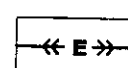
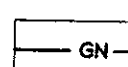
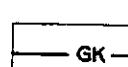
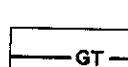
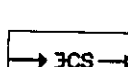






**Településszerkezeti terv - közművek
jelmagyarázat**

-  ivóvíz gerincvezeték
-  szennyvíz főgyűjtő csatorna (gravitációs)
-  szennyvíz főgyűjtő csatorna (nyomó)
-  villamos alaphálózat
-  nagynyomású gázvezeték (>25 bár)
-  középnyomású gázvezeték
-  távolban tervezett gázvezeték nyomvonala
-  javasolt zárt (vagy felszínközeli) csapadékvíz elvezetés
-  szennyvíz áttemelő
-  gázfogadó állomás
-  villamos transzformátor állomás

Megjegyzések:
 Az 1:10 000 méretarányú tervezési alaptérkép a hivatalos állami dokumentum felhasználásával, a földhivatali nyilvántartás alapján készült.
 Jelen tervlap a Megbízótól kapott digitális adatszolgáltatás változatlan felhasználásával készült.

Jelen tervlap együtt kezelendő a T-1 tervlappal.

		TÉR 4 ÉPÍTÉSZ KFT. 1024 Budapest, Margit körút 29/A		Tel.: 212-0314, 212-0315 Fax: 212-7344 email: ter4@chello.hu
		település: Kerkateskánd	rajzszám: T-1/K	
tartalom: Településrendezési eszközök				
rajz: Településszerkezeti terv - Közművek				
ügyvezető: prof. Sylvester Ádám CLA E-1 01 0002	vezető tervező: Dr. Locománsi Gábor okt. építész-mérnök egyetemi docens TT 1 01 0002/02	tervező: Vésztényi Kinga okt. építész-mérnök városrendező szakmérnök E-2 01 3723	dátum: 2006. 07.	
tál tervező: Dömötör Tamás okt. településszerkezeti mérnök	közmű tervező: Dima András okt. mérnök	közlekedés tervező: Szomoró István MKSZ 01 5742	mépték: M 1:10 000	